











ANNEXE 2 - PLAN DU BIEN



23/04/2025

- | | | |
|--|--|--|
|  Accès |  Détecteurs de boîtes chaudes (DBC) |  Sous-stations |
|  Gares |  Passages souterrains |  Stations radio |
|  Centre technique |  Passerelles |  Traversées de voies pour piétons (TVP) |



Esri France, Esri France, DGFIP, Ministère de l'Economie et des Finances, IGN

SNCF
SNCF Réseau