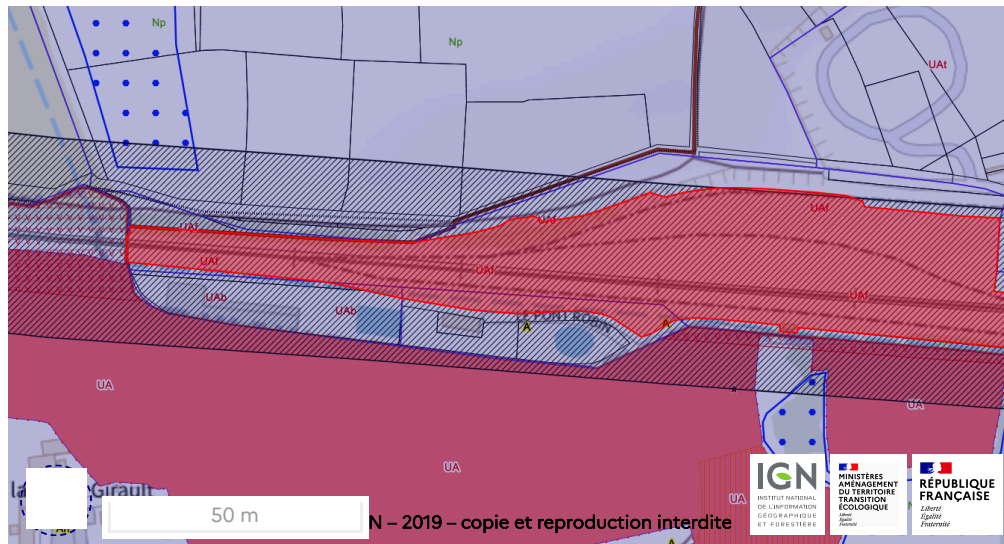


FICHE DÉTAILLÉE DE LA PARCELLE



Références cadastrales

Département : 35

Commune : Saint-Mélor-des-Ondes

Code Insee : 35299

Section : 0M

Feuille : 1


Numéro de parcelle : 0400


Contenance : 26943 m²


Légende


VUE DETAILLEE DES DOCUMENTS D'URBANISME

Zonage(s)

-  Parcelle classée A ; Zone agricole


-  Parcelle classée Np ; Zone naturelle paysagère


-  Parcelle classée UAb ; Zone urbaine artisanale, industrielle et d'entrepôt


-  Parcelle classée UAf ; Zone urbaine à vocatoin ferroviaire

La parcelle est soumise aux dispositions suivantes


Qualité urbaine et architecturale


-  Règles d'implantation des constructions
Marge recul 100m

-  Règles d'implantation des constructions
Marge recul 30m


-  Règles d'implantation des constructions
Marge recul 50m

Périmètres d'informations

-  Autre périmètre, secteur, plan, document, site, projet, espace

-  Autre périmètre, secteur, plan, document, site, projet, espace

SERVITUDE D'UTILITE PUBLIQUE

-  Servitudes de protection du domaine public ferroviaire (T1)>

SCHEMA DE COHERENCE TERRITORIALE

-  SCOT DU PAYS DE SAINT MALO

NB : Cette fiche a un caractère informatif et ne peut pas être considérée comme un document opposable

Certaines SUP dites "protégées" n'apparaissent pas en fiche détaillée à la parcelle. Pour plus d'informations, consultez la FAQ