



PREFET DES ALPES-MARITIMES

direction
départementale
de l'Équipement
et de l'Agriculture
Alpes-Maritimes

**Arrêté préfectoral portant modification de l'arrêté relatif à l'information des acquéreurs
et des locataires de biens immobiliers sur les risques naturels prévisibles et
technologiques sur la commune de
BEAULIEU-SUR-MER**

Réf. : IAL06011110731

service :
eau - risque

Le préfet des Alpes-Maritimes,
Chevalier de la Légion d'honneur,
Chevalier de l'Ordre national du Mérite,

Vu le code général des collectivités territoriales,
Vu le code de l'environnement, notamment les articles L.125-5 et R.125-23 à R.125-27,
Vu le décret n°2010-1254 du 22 octobre 2010 *relatif à la prévention du risque sismique*, entré en vigueur le 1^{er} mai 2011,
Vu le décret n°2010-1255 du 22 octobre 2010 *portant délimitation des zones de sismicité du territoire français*, entré en vigueur le 1^{er} mai 2011,
Vu l'arrêté préfectoral du 3 février 2006 relatif à la liste des communes où s'applique l'article L.125-5 du code de l'environnement, modifié par l'arrêté préfectoral du 20 novembre 2006 et celui du 25 mai 2011,
Vu l'arrêté préfectoral du 3 février 2006 relatif à l'information des acquéreurs et des locataires de biens immobiliers sur les risques naturels prévisibles et technologiques sur la commune de BEAULIEU-SUR-MER

Sur proposition de M. le Secrétaire général,

ARRETE

Article 1

L'article 1 de l'arrêté préfectoral du 3 février 2006 relatif à l'information des acquéreurs et des locataires de biens immobiliers sur les risques naturels prévisibles et technologiques sur la commune de BEAULIEU-SUR-MER susvisé est modifié comme suit :

Au lieu de :

« Le dossier d'informations est accessible sur le site internet de la direction départementale de l'équipement à l'adresse suivante :

<http://www.alpes-maritimes.equipement.gouv.fr> »

Lire :

« Le dossier d'informations est accessible sur le site internet mis en place par la direction départementale des territoires et de la mer à l'adresse suivante :

<http://www.ial06.fr> »

Article 2

Le dossier d'information visé à l'article 1 de l'arrêté préfectoral du 3 février 2006 relatif à l'information des acquéreurs et des locataires de biens immobiliers sur les risques naturels prévisibles et technologiques sur le commune de BEAULIEU-SUR-MER est mis à jour.

Adresse :

Direction Départementale de
l'Équipement et de l'Agriculture
Centre Administratif Départemental
des Alpes-Maritimes
BP 3003
06 201 NICE CEDEX 3
Tél : 04 93 72 72 72
Fax : 04 93 72 72 12

Fait à Nice, le 31 juillet 2011

Pour le préfet des Alpes-Maritimes,
Le Secrétaire général

Gérard GAVORY

État des risques et pollutions

aléas naturels, miniers ou technologiques, sismicité, potentiel radon et sols pollués

Attention ! s'ils n'impliquent pas d'obligation ou d'interdiction réglementaire particulière, les aléas connus ou prévisibles qui peuvent être signalés dans les divers documents d'information préventive et concerner l'immeuble, ne sont pas mentionnés par cet état.

Cet état, à remplir par le vendeur ou le bailleur, est destiné à être en **annexe** d'un contrat de vente ou de location d'un immeuble.

Cet état est établi sur la base des informations mises à disposition par arrêté préfectoral

N°	du			mis à jour le		
Adresse de l'immeuble	Code postal ou Insee			Commune		

Situation de l'immeuble au regard d'un plan de prévention des risques naturels (PPRN)

■ L'immeuble est situé dans le périmètre d'un PPR N		¹Oui	Non				
<table style="width: 100%; border-collapse: collapse;"> <tr> <td style="width: 25%;">prescrit</td> <td style="width: 25%;">anticipé</td> <td style="width: 25%;">approuvé</td> <td style="width: 25%;">date</td> </tr> </table>	prescrit	anticipé	approuvé	date			
prescrit	anticipé	approuvé	date				
¹Si oui , les risques naturels pris en considération sont liés à :							
inondations	autres						
> L'immeuble est concerné par des prescriptions de travaux dans le règlement du PPRN		²Oui	Non				
²Si oui , les travaux prescrits ont été réalisés :		Oui	Non				
■ L'immeuble est situé dans le périmètre d'un autre PPR N		¹Oui	Non				
<table style="width: 100%; border-collapse: collapse;"> <tr> <td style="width: 25%;">prescrit</td> <td style="width: 25%;">anticipé</td> <td style="width: 25%;">approuvé</td> <td style="width: 25%;">date</td> </tr> </table>	prescrit	anticipé	approuvé	date			
prescrit	anticipé	approuvé	date				
¹Si oui , les risques naturels pris en considération sont liés à :							
inondations	autres						
> L'immeuble est concerné par des prescriptions de travaux dans le règlement du PPRN		²Oui	Non				
²Si oui , les travaux prescrits ont été réalisés :		Oui	Non				

Situation de l'immeuble au regard d'un plan de prévention des risques miniers (PPRM)

> L'immeuble est situé dans le périmètre d'un PPR M		³Oui	Non				
<table style="width: 100%; border-collapse: collapse;"> <tr> <td style="width: 25%;">prescrit</td> <td style="width: 25%;">anticipé</td> <td style="width: 25%;">approuvé</td> <td style="width: 25%;">date</td> </tr> </table>	prescrit	anticipé	approuvé	date			
prescrit	anticipé	approuvé	date				
³Si oui , les risques miniers pris en considération sont liés à :							
mouvement de terrain	autres						
> L'immeuble est concerné par des prescriptions de travaux dans le règlement du PPRM		⁴Oui	Non				
⁴Si oui , les travaux prescrits ont été réalisés :		Oui	Non				

Situation de l'immeuble au regard d'un plan de prévention des risques technologiques (PPRT)

> L'immeuble est situé dans le périmètre d'étude d'un PPR T prescrit et non encore approuvé		⁵Oui	Non
⁵Si oui , les risques technologiques pris en considération dans l'arrêté de prescription sont liés à :			
effet toxique	effet thermique	effet de surpression	
> L'immeuble est situé dans le périmètre d'exposition aux risques d'un PPR T approuvé		⁵Oui	Non
> L'immeuble est situé en secteur d'expropriation ou de délaissement		Oui	Non
> L'immeuble est situé en zone de prescription		Oui	Non
⁶Si oui la transaction concerne un logement , les travaux prescrits ont été réalisés			
⁶Si oui la transaction ne concerne pas un logement , l'information sur le type de risques auxquels l'immeuble est exposé ainsi que leur gravité, probabilité et cinétique, est jointe à l'acte de vente ou au contrat de location.			
		Oui	Non

Situation de l'immeuble au regard du zonage sismique réglementaire

> L'immeuble se situe dans une commune de sismicité classée en :

Zone 1
très faible

Zone 2
faible

Zone 3
modérée

Zone 4
moyenne

Zone 5
forte

Situation de l'immeuble au regard du zonage réglementaire à potentiel radon

> L'immeuble se situe dans une commune à potentiel radon classée en niveau 3

Oui

Non

Information relative à la pollution des sols

> Le terrain est situé en secteur d'information sur les sols (SIS)

Oui

Non

Information relative aux sinistres indemnisés par l'assurance suite à une catastrophe N/M/T*

> L'information est mentionnée dans l'acte de vente

* catastrophe naturelle minière ou technologique

Oui

Non

Documents de référence permettant la localisation de l'immeuble au regard des risques pris en compte

Vendeur/bailleur

date/lieu

Acquéreur/locataire

Information sur les risques naturels, miniers ou technologiques, la sismicité, le potentiel radon, les pollutions de sols, pour en savoir plus, consultez le site Internet :

www.georisques.gouv.fr



Attention : ce descriptif n'est pas un état des risques et pollutions (ERP) conforme aux articles L-125-5 et R125-26 du code de l'Environnement. Ce descriptif est délivré à titre informatif. Il n'a pas de valeur juridique. Pour plus d'information, consultez les précautions d'usage en annexe de ce document.

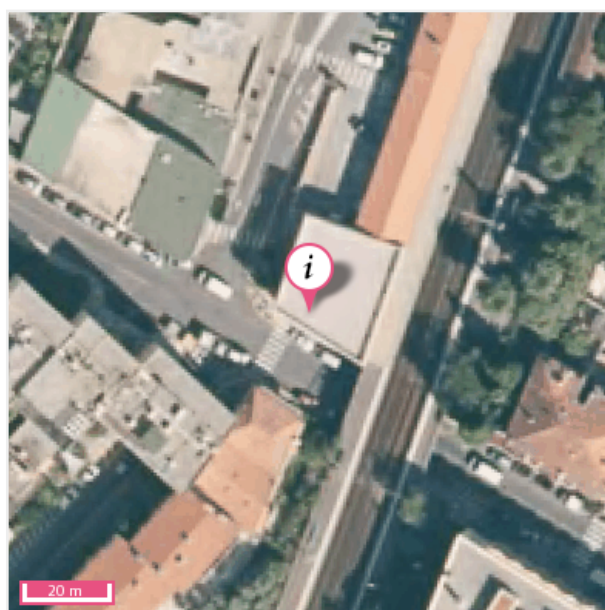
Localisation



Coordonnées GPS:

latitude = 43.70639

longitude = 7.33135



Informations sur la commune

Nom : BEAULIEU-SUR-MER

Code Postal : 06310

Département : ALPES-MARITIMES

Région : Provence-Alpes-Cote d'azur

Code INSEE : 06011

Commune dotée d'un DICRIM : Oui, publié le 2001

Nombre d'arrêtés de catastrophes naturelles : 15 (*détails en annexe*)

Population à la date du 26/06/2019 : 3761

Quels risques peuvent impacter la localisation ?



Mouvements de terrain
Glissement, Eboulement



Retrait-gonflements des sols
Aléa moyen



Séismes
4 - MOYENNE



Installations industrielles



Sites inventaire BASIAS



L'inondation est une submersion, rapide ou lente, d'une zone habituellement hors de l'eau. Elle peut être liée à un phénomène de débordement de cours d'eau, de ruissellement, de remontées de nappes d'eau souterraines ou de submersion marine.

LA LOCALISATION EST-ELLE IMPACTÉE PAR LES INONDATIONS ?

Territoire à Risque important d'Inondation - TRI

Localisation située dans un territoire à risque important d'inondation : **Non**

Atlas de Zone Inondable - AZI

Localisation exposée à un Atlas de Zone Inondable : **Non**

Informations historiques sur les inondations

29 évènements historiques d'inondations sont identifiés dans le département ALPES-MARITIMES (Affichage des 10 plus récents)

Date de l'évènement (date début / date fin)	Type d'inondation	Dommages sur le territoire national	
		Approximation du nombre de victimes	Approximation dommages matériels (€)
02/10/2015 - 03/10/2015	Crue pluviale éclair (tm)	inconnu	300M-3G
15/01/2014 - 18/01/2014	Crue pluviale rapide (2 heures)	de 1 à 9 morts ou disparus	inconnu
03/11/1994 - 07/11/1994	Crue pluviale (temps montée indéterminé), Lave torrentielle, coulée de boue, lahar, non précisé	de 1 à 9 morts ou disparus	inconnu
31/12/1993 - 06/01/1994	Crue pluviale (temps montée indéterminé)	inconnu	inconnu
30/11/1993 - 27/01/1994	Crue pluviale (temps montée indéterminé), rupture d'ouvrage de défense, Nappe affleurante	de 10 à 99 morts ou disparus	inconnu
30/09/1926 - 28/11/1926	Crue pluviale (temps montée indéterminé), Lave torrentielle, coulée de boue, lahar	de 10 à 99 morts ou disparus	inconnu

LA LOCALISATION EST-ELLE SOUMISE À UNE RÉGLEMENTATION ?

La commune de votre localisation est soumise à un PPRN Inondation : Non

La consistance et le volume des sols argileux se modifient en fonction de leur teneur en eau. Lorsque la teneur en eau augmente, le sol devient souple et son volume augmente. On parle alors de « gonflement des argiles ». Un déficit en eau provoquera un assèchement du sol, qui devient dur et cassant. On assiste alors à un phénomène inverse de rétractation ou « retrait des argiles ».

LA LOCALISATION EST-ELLE IMPACTÉE PAR LA PRÉSENCE D'ARGILE ?

Localisation exposée aux retrait-gonflements des sols argileux : **Oui**

Type d'exposition de la localisation : **Aléa moyen**

Un « aléa fort » signifie que des variations de volume ont une très forte probabilité d'avoir lieu. Ces variations peuvent avoir des conséquences importantes sur le bâti (comme l'apparition de fissures dans les murs).



Source: BRGM

LA LOCALISATION EST-ELLE SOUMISE À UNE RÉGLEMENTATION ?

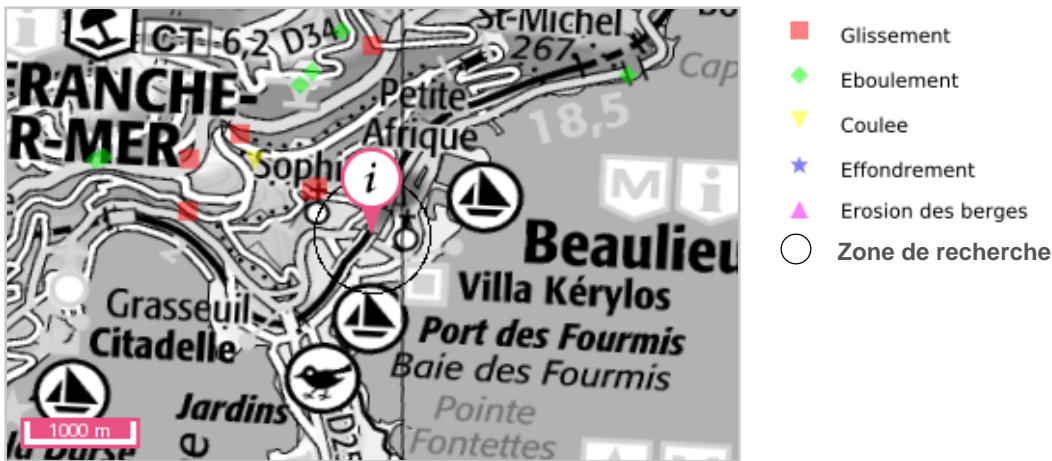
La commune de votre localisation est soumise à un PPRN Retrait-gonflements des sols argileux : **Non**

? Un mouvement de terrain est un déplacement d'une partie du sol ou du sous-sol. Le sol est déstabilisé pour des raisons naturelles (la fonte des neiges, une pluviométrie anormalement forte...) ou occasionnées par l'homme : déboisement, exploitation de matériaux ou de nappes aquifères... Un mouvement de terrain peut prendre la forme d'un affaissement ou d'un effondrement, de chutes de pierres, d'éboulements, ou d'un glissement de terrain.

LA LOCALISATION EST-ELLE IMPACTÉE PAR DES MOUVEMENTS DE TERRAIN ?

Mouvements de terrain recensés dans un rayon de 500 m : Oui

? Cette carte illustre l'ensemble des mouvements de terrain recensés dans un rayon de 500 mètres autour de votre localisation. Ce rayon a été déterminé en fonction des historiques de mouvements de sols et de ses impacts.



Source: BRGM

LA LOCALISATION EST-ELLE SOUMISE À UNE RÉGLEMENTATION ?

La commune de votre localisation est soumise à un PPRN Mouvements de terrain : Oui

? Le PPRN (Plan de Prévention des Risques Naturels) est un document réglementaire destiné à faire connaître les risques et réduire la vulnérabilité des personnes et des biens. Il délimite des zones exposées et définit des conditions d'urbanisme et de gestion des constructions futures et existantes dans les zones à risques. Il définit aussi des mesures de prévention, de protection et de sauvegarde.



Source: BRGM

PPR	Aléa	Prescrit le	Enquêté le	Approuvé le	Révisé le	Annexé au PLU le	Déprescrit / annulé / abrogé le	Révisé
06DDTM19850002 - PPR - Beaulieu-sur-Mer	Mouvement de terrain, Séisme	18/07/1985	27/08/1997	10/08/1998			- / - / -	

? Une cavité souterraine désigne en général un « trou » dans le sol, d'origine naturelle ou occasionné par l'homme. La dégradation de ces cavités par affaissement ou effondrement subit, peut mettre en danger les constructions et les habitants.

LA LOCALISATION EST-ELLE VOISINE D'UNE CAVITÉ SOUTERRAINE ?

Cavités recensées dans un rayon de 500 m : **Non**

LA LOCALISATION EST-ELLE SOUMISE À UNE RÉGLEMENTATION ?

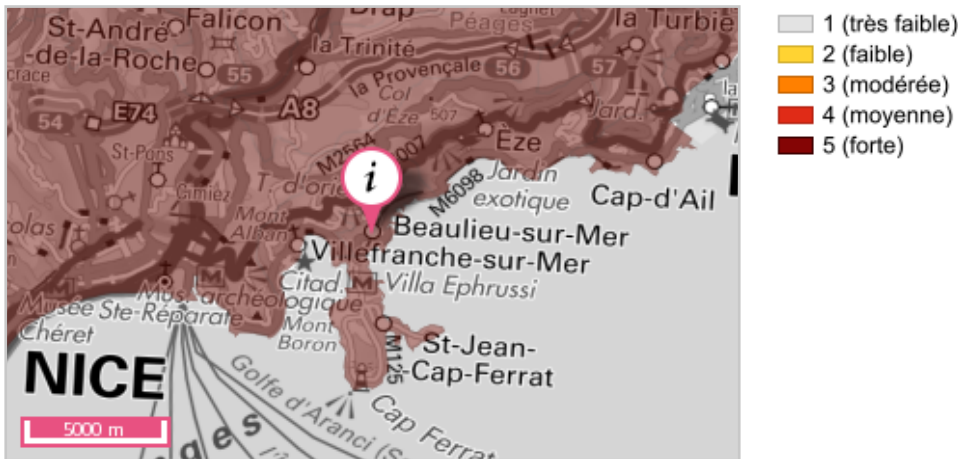
La commune de votre localisation est soumise à un PPRN Cavités souterraines : **Non**

? Un séisme ou tremblement de terre se traduit en surface par des vibrations du sol. Ce phénomène résulte de la libération brusque d'énergie accumulée par les contraintes exercées sur les roches.

QUELLE EST L'EXPOSITION SISMIQUE DE LA LOCALISATION ?

Type d'exposition de la localisation : 4 - MOYENNE

? Un séisme (ou tremblement de terre) correspond à une fracturation (processus tectonique aboutissant à la formation de fractures des roches en profondeur), le long d'une faille généralement préexistante.

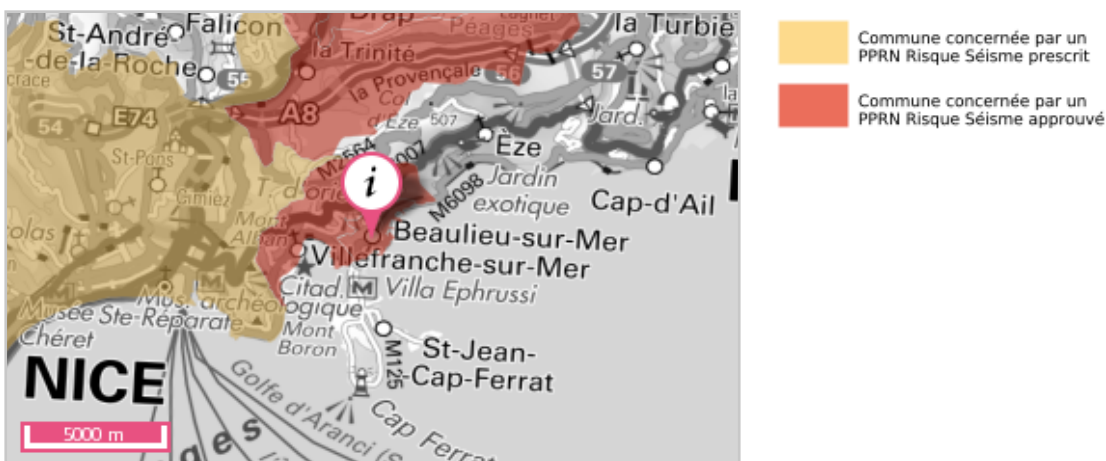


Source: BRGM

LA LOCALISATION EST-ELLE SOUMISE À UNE RÉGLEMENTATION ?

La commune de votre localisation est soumise à un PPRN Séismes : Oui

? Le PPRN (Plan de Prévention des Risques Naturels) est un document réglementaire destiné à faire connaître les risques et réduire la vulnérabilité des personnes et des biens. Il délimite des zones exposées et définit des conditions d'urbanisme et de gestion des constructions futures et existantes dans les zones à risques. Il définit aussi des mesures de prévention, de protection et de sauvegarde.



Source: BRGM

PPR	Aléa	Prescrit le	Enquêté le	Approuvé le	Révisé le	Annexé au PLU le	Déprescrit / annulé / abrogé le	Révisé
06DDTM19850002 - PPR - Beaulieu-sur-Mer	Mouvement de terrain, Séisme	18/07/1985	27/08/1997	10/08/1998			- / - / -	

? Cette rubrique recense les différents sites qui accueillent ou ont accueilli dans le passé des activités polluantes ou potentiellement polluantes. Différentes bases de données fournissent les informations sur les Sites pollués ou potentiellement pollués (BASOL), les Secteurs d'information sur les sols (SIS) introduits par l'article L.125-6 du code de l'environnement et les Anciens sites industriels et activités de service (BASIAS).

LA LOCALISATION EST-ELLE VOISINE DE SITES POLLUÉS OU POTENTIELLEMENT POLLUÉS (BASOL) ?

Localisation exposée à des sites pollués ou potentiellement pollués dans un rayon de 500 m : **Non**

LA LOCALISATION EST-ELLE VOISINE D'ANCIENS SITES INDUSTRIELS ET ACTIVITÉS DE SERVICE (BASIAS) ?

Présence d'anciens sites industriels et activités de service dans un rayon de 500 m : **Oui**

? Sur cette carte, sont indiqués les anciens sites industriels et activités de service recensés à partir des archives disponibles, départementales et préfectorales.... La carte représente les implantations dans un rayon de 500 m autour de votre localisation.



Source: BRGM

- Sites Basias (XY du centre du site)
- Sites Basias (XY de l'adresse du site)
- Zone de recherche

LA LOCALISATION EST-ELLE IMPACTÉE PAR LA RÉGLEMENTATION SUR LES SECTEURS D'INFORMATION
DES SOLS (SIS) ?

Présence de Secteurs d'Information sur les Sols (SIS) dans un rayon de 1000 m : Non

? Toute exploitation industrielle ou agricole susceptible de créer des risques ou de provoquer des pollutions ou des nuisances, notamment pour la sécurité et la santé des riverains est une installation classée pour la protection de l'environnement. Cette ICPE est classée dans une nomenclature afin de faire l'objet d'un suivi et d'une autorisation par un de l'état en fonction de sa dangerosité.

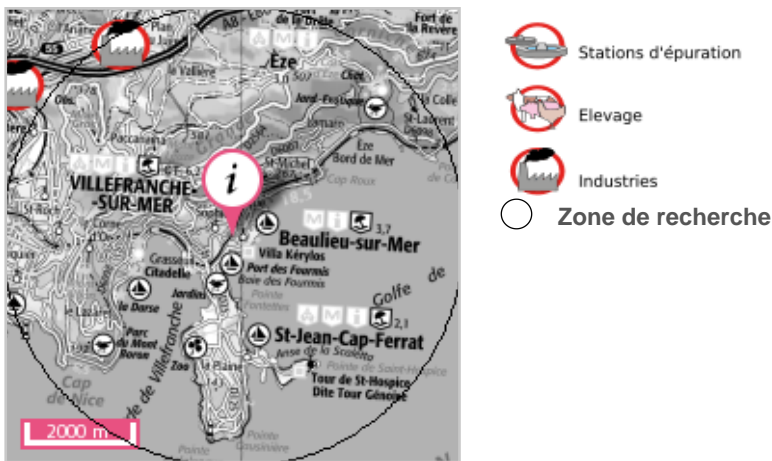
LA LOCALISATION EST-ELLE IMPACTÉE PAR DES INSTALLATIONS INDUSTRIELLES ?

Nombre d'installations industrielles concernant votre localisation dans un rayon de 500 m : 0
 Nombre d'installations industrielles impactant votre localisation dans un rayon de 1000 m : 0

LA LOCALISATION EST-ELLE IMPACTÉE PAR DES REJETS POLLUANTS ?

Nombre d'installations industrielles rejetant des polluants concernant votre localisation dans un rayon de 5 km : 4

? Ces installations industrielles déclarent des rejets de polluants potentiellement dangereux dans l'air, l'eau ou les sols. La carte représente les implantations présentes autour de votre localisation. Le rayon de 5km a été déterminé en fonction de la pertinence de diffusion de cette information.



Source: BRGM

LA LOCALISATION EST-ELLE SOUMISE À UNE RÉGLEMENTATION ?

La commune de votre localisation est soumise à un PPRT Installations industrielles : Non



Une canalisation de matières dangereuses achemine du gaz naturel, des produits pétroliers ou chimiques à destination de réseaux de distribution, d'autres ouvrages de transport, d'entreprises industrielles ou commerciales, de sites de stockage ou de chargement.

LA LOCALISATION EST-ELLE VOISINE D'UNE CANALISATION DE MATIÈRES DANGEREUSES ?

Localisation exposée à des canalisations de matières dangereuses dans un rayon de 500 m : **Non**

? Une installation industrielle mettant en jeu des substances radioactives de fortes activités est réglementée au titre des « installations nucléaires de base » (INB) et est alors placée sous le contrôle de l'Autorité de sûreté nucléaire (ASN).

LA LOCALISATION EST-ELLE CONCERNÉE PAR UNE INSTALLATION NUCLÉAIRE ?

Localisation exposée à des installations nucléaires recensées dans un rayon de 10 km : **Non**

Localisation exposée à des centrales nucléaires recensées dans un rayon de 20 km : **Non**

? Le radon est un gaz radioactif issu de la désintégration de l'uranium et du radium présents naturellement dans le sol et les roches. En se désintégrant, il forme des descendants solides, eux-mêmes radioactifs. Ces descendants peuvent se fixer sur les aérosols de l'air et, une fois inhalés, se déposer le long des voies respiratoires en provoquant leur irradiation.

Dans des lieux confinés tels que les grottes, les mines souterraines mais aussi les bâtiments en général, et les habitations en particulier, il peut s'accumuler et atteindre des concentrations élevées atteignant parfois plusieurs milliers de Bq/m³ (becquerels par mètre-cube) (Source : IRSN).

QUEL EST LE POTENTIEL RADON DE LA COMMUNE DE VOTRE LOCALISATION ?

Le potentiel radon de la commune de votre localisation est : **potentiel de catégorie 1 (faible)**

? La cartographie du potentiel du radon des formations géologiques établie par l'IRSN conduit à classer les communes en 3 catégories. Celle-ci fournit un niveau de risque relatif à l'échelle d'une commune, il ne présage en rien des concentrations présentes dans votre habitation, celles-ci dépendant de multiples autres facteurs (étanchéité de l'interface entre le bâtiment et le sol, taux de renouvellement de l'air intérieur, etc.) (Source : IRSN).



Source: IRSN

Pour en savoir plus : consulter le site de l'Institut de Radioprotection et de Sûreté Nucléaire sur le potentiel radon de chaque catégorie.

Document d'information communal sur les risques majeurs (DICRIM)

Le décret n° 90-918 du 11 octobre 1990 a défini un partage de responsabilité entre le préfet et le maire pour l'élaboration et la diffusion des documents d'information. La circulaire d'application du 21 avril 1994 demandait au préfet d'établir un dossier départemental des risques majeurs (DDRM) listant les communes à risque et, le cas échéant, un dossier communal synthétique (DCS). La notification de ce DCS par arrêté au maire concerné, devait être suivie d'un document d'information communal sur les risques majeurs (DICRIM) établi par le maire, de sa mise en libre consultation de la population, d'un affichage des consignes et d'actions de communication.

Le décret n° 2004-554 du 09 juin 2004 qui complète le précédent, conforte les deux étapes-clé du DDRM et du DICRIM. Il modifie l'étape intermédiaire du DCS en lui substituant une transmission par le préfet au maire, des informations permettant à ce dernier l'élaboration du DICRIM.

Catastrophe naturelle

Phénomène ou conjonction de phénomènes dont les effets sont particulièrement dommageables.

Cette définition est différente de celle de l'article 1er de la loi n°82-600 du 13 juillet 1982 relative à l'indemnisation des victimes de catastrophes naturelles, qui indique: «sont considérés comme effets des catastrophes naturelles [...] les dommages matériels directs ayant eu pour cause déterminante l'intensité anormale d'un agent naturel, lorsque les mesures habituelles à prendre pour prévenir ces dommages n'ont pu empêcher leur survenance ou n'ont pu être prises ». La catastrophe est ainsi indépendante du niveau des dommages causés. La notion «d'intensité anormale» et le caractère «naturel» d'un phénomène relèvent d'une décision interministérielle qui déclare «l'état de catastrophe naturelle».

Plan de prévention des risques naturels prévisibles (PPRN)

Le plan de prévention des risques naturels (PPRN) créé par la loi du 2 février 1995 constitue aujourd'hui l'un des instruments essentiels de l'action de l'État en matière de prévention des risques naturels, afin de réduire la vulnérabilité des personnes et des biens.

Il est défini par les articles L562-1 et suivants du Code de l'environnement et doit être réalisé dans un délai de 3 ans à compter de la date de prescription. Ce délai peut être prorogé une seule fois de 18 mois. Le PPRN peut être modifié ou révisé.

Le PPRN est une servitude d'utilité publique associée à des sanctions pénales en cas de non-respect de ses prescriptions et à des conséquences en terme d'indemnisations pour catastrophe naturelle.

Le dossier du PPRN contient une note de présentation du contexte et de la procédure qui a été menée, une ou plusieurs cartes de zonage réglementaire délimitant les zones réglementées, et un règlement correspondant à ce zonage.

Ce dossier est approuvé par un arrêté préfectoral, au terme d'une procédure qui comprend l'arrêté de prescription sur la ou les communes concernées, la réalisation d'études pour recenser les phénomènes passés, qualifier l'aléa et définir les enjeux du territoire, en concertation avec les collectivités concernées, et enfin une phase de consultation obligatoire (conseils municipaux et enquête publique).

Le PPRN permet de prendre en compte l'ensemble des risques, dont les inondations, mais aussi les séismes, les mouvements de terrain, les incendies de forêt, les avalanches, etc. Le PPRN relève de la responsabilité de l'État pour maîtriser les constructions dans les zones exposées à un ou plusieurs risques, mais aussi dans celles qui ne sont pas directement exposées, mais où des aménagements pourraient les aggraver. Le champ d'application du règlement couvre les projets nouveaux, et les biens existants. Le PPRN peut également définir et rendre obligatoires des mesures générales de prévention, de protection et de sauvegarde.

Pour obtenir plus de définitions merci de vous référer au glossaire disponible en ligne à l'adresse suivante : <http://www.georisques.gouv.fr/glossaire/>.

Nombre d'arrêtés de catastrophes naturelles : 15

Chocs mécaniques liés à l'action des vagues : 1

Code national CATNAT	Début le	Fin le	Arrêté du	Sur le JO du
06PREF20200017	23/11/2019	24/11/2019	13/01/2020	29/01/2020

Inondations et chocs mécaniques liés à l'action des vagues : 3

Code national CATNAT	Début le	Fin le	Arrêté du	Sur le JO du
06PREF20010003	05/11/2000	06/11/2000	06/03/2001	23/03/2001
06PREF20100024	04/05/2010	04/05/2010	25/06/2010	26/06/2010
06PREF20110065	08/11/2011	08/11/2011	21/12/2011	03/01/2012

Inondations et coulées de boue : 4

Code national CATNAT	Début le	Fin le	Arrêté du	Sur le JO du
06PREF20000002	30/09/1998	30/09/1998	07/02/2000	26/02/2000
06PREF20000007	23/10/1999	24/10/1999	03/03/2000	19/03/2000
06PREF20000078	06/06/2000	06/06/2000	06/11/2000	22/11/2000
06PREF20030003	25/08/2002	26/08/2002	17/01/2003	24/01/2003

Mouvements de terrain : 4

Code national CATNAT	Début le	Fin le	Arrêté du	Sur le JO du
06PREF20000008	23/10/1999	24/10/1999	03/03/2000	19/03/2000
06PREF20000090	14/10/2000	16/10/2000	19/12/2000	29/12/2000
06PREF20010039	05/11/2000	06/11/2000	29/05/2001	14/06/2001
06PREF20170080	14/12/2008	15/12/2008	16/10/2009	21/10/2009

Séisme : 1

Code national CATNAT	Début le	Fin le	Arrêté du	Sur le JO du
06PREF19950049	21/04/1995	21/04/1995	24/10/1995	31/10/1995

Tempête : 2

Code national CATNAT	Début le	Fin le	Arrêté du	Sur le JO du
06PREF19830006	06/11/1982	10/11/1982	04/02/1983	06/02/1983
06PREF19820017	06/11/1982	10/11/1982	15/12/1982	22/12/1982

Ce document est une synthèse non exhaustive des risques naturels et/ou technologiques présents autour d'un lieu choisi par l'internaute. Il résulte de l'intersection géographique entre une localisation donnée et des informations aléas, administratives et réglementaires. La localisation par adresse, pointage sur la carte, ou par GPS, présente des imprécisions dues à divers facteurs : lecture du positionnement, qualité du GPS, référentiel utilisé pour la géolocalisation des données. En ce qui concerne les zonages, la précision de la représentation sur Géorisques par rapport aux cartes de zonage papier officielles n'est pas assurée et un décalage entre les couches est possible. Seules les données ayant fait l'objet par les services de l'Etat, d'une validation officielle sous format papier, font foi. Les informations mises à disposition ne sont pas fournies en vue d'une utilisation particulière, et aucune garantie n'est apportée quant à leur aptitude à un usage particulier.

Description des données

Le site georisques.gouv.fr, développé par le BRGM en copropriété avec l'Etat représenté par la direction générale de la prévention des risques (DGPR), présente aux professionnels et au grand public une série d'informations relatives aux risques d'origine naturelle ou technologique sur le territoire français. L'accès et l'utilisation du site impliquent implicitement l'acceptation des conditions générales d'utilisation qui suivent.

Limites de responsabilités

Ni la DGPR, ni le BRGM ni aucune partie ayant concouru à la création, à la réalisation, à la diffusion, à l'hébergement ou à la maintenance de ce site ne pourra être tenu pour responsable de tout dommage direct ou indirect consécutif à l'accès et/ou utilisation de ce site par un internaute. Par ailleurs, les utilisateurs sont pleinement responsables des interrogations qu'ils formulent ainsi que de l'interprétation et de l'utilisation qu'ils font des résultats. La DGPR et le BRGM n'apportent aucune garantie quant à l'exactitude et au caractère exhaustif des informations délivrées. Seules les informations livrées à notre connaissance ont été transposées. De plus, la précision et la représentativité des données n'engagent que la responsabilité de leurs auteurs, dans la mesure où ces informations n'ont pas systématiquement été validées par la DGPR ou le BRGM. De plus, elles ne sont que le reflet de l'état des connaissances disponibles au moment de leur élaboration, de telle sorte que la responsabilité de la DGPR et du BRGM ne saurait être engagée au cas où des investigations nouvelles amèneraient à revoir les caractéristiques de certaines formations. Même si la DGPR et le BRGM utilisent les meilleures techniques disponibles à ce jour pour veiller à la qualité du site, les éléments qu'il comprend peuvent comporter des inexactitudes ou erreurs non intentionnelles. La DGPR et le BRGM remercient par avance les utilisateurs de ce site qui voudraient bien lui communiquer les erreurs ou inexactitudes qu'ils pourraient relever. Les utilisateurs de ce site consultent à leurs risques et périls. La DGPR et le BRGM ne garantissent pas le fonctionnement ininterrompu ni le fait que le serveur de ce site soit exempt de virus ou d'autre élément susceptible de créer des dommages. La DGPR et le BRGM peuvent modifier le contenu de ce site sans avertissement préalable.

Droits d'auteur

Le «Producteur» garantit au «Réutilisateur» le droit personnel, non exclusif et gratuit, de réutilisation de «l'Information» soumise à la présente licence, dans le monde entier et pour une durée illimitée, dans les libertés et les conditions exprimées ci-dessous. Vous êtes Libre de réutiliser «L'information» :

- Reproduire, copier, publier et transmettre « l'Information » ;
- Diffuser et redistribuer «l'Information» ;
- Adapter, modifier, extraire et transformer à partir de «l'Information», notamment pour créer des «Informations dérivées» ;
- Exploiter « l'Information » à titre commercial, par exemple en la combinant avec d'autres «Informations», ou en l'incluant dans votre propre produit ou application. sous réserve de mentionner la paternité de «l'Information» :
sa source (a minima le nom du «Producteur») et la date de sa dernière mise à jour.

Le «Ré-utilisateur» peut notamment s'acquitter de cette condition en indiquant un ou des liens hypertextes (URL) renvoyant vers «l'Information» et assurant une mention effective de sa paternité. Cette mention de paternité ne doit ni conférer un caractère officiel à la réutilisation de «l'Information», ni suggérer une quelconque reconnaissance ou caution par le «Producteur», ou par toute autre entité publique, du «Ré-utilisateur» ou de sa réutilisation.

Accès et disponibilité du service et des liens

Ce site peut contenir des liens et références à des sites Internet appartenant à des tiers. Ces liens et références sont là dans l'intérêt et pour le confort des utilisateurs et ceci n'implique de la part de la DGPR ou du BRGM ni responsabilité, ni approbation des informations contenues dans ces sites.



Rechercher...



Basias

- [Accueil \(/\)](#)
[Informations \(/articles\)](#)
[Cartes interactives \(/cartes-interactives\)](#)
[Dossiers thématiques \(/dossiers-thematiques/saisie-des-reseaux-et-canalisation\)](#)
[Téléchargement \(/dossiers/telechargement\)](#)
[Glossaire \(/glossaire\)](#)
[Aide \(/dossiers/tutoriels\)](#)

[Accueil \(/\)](#) » [Dossiers thématiques \(/dossiers-thematiques/saisie-des-reseaux-et-canalisation\)](#) » [Inventaire historique des sites industriels et activités de service \(BASIAS\) \(/dossiers/inventaire-historique-des-sites-industriels-et-activites-de-service-basias\)](#) » [Accès aux données \(/dossiers/basias/donnees\)](#) » **Liste des résultats**

Basias Liste des résultats

Nombre de sites: 28 (1 pages)

Note : en l'absence de géolocalisation au centroïde du site ou à l'adresse, l'emplacement d'un site sur le territoire de la commune n'est pas connu.

[EXPORTER UN TABLEAU \(/WEBAPPREPORT/WS/BASIAS/SITESDETAILS/DETAILSITES_2020-05-14\)](#)

N° Identifiant	Raison(s) sociale(s) de l'entreprise(s) connue(s)	Nom(s) usuel(s)	Dernière adresse	Commune principale	Code activité	Etat d'occupation du site	Site géolocalisé
PAC0600457 (http://fiches-risques.brgm.fr/georisques/basias-detaillee/PAC0600457)		Garage et desserte d'essence	Place Gare de la	BEAULIEU-SUR-MER	G47.30Z G45.21A C19.20Z	En activité	Pas de géolocalisation
PAC0600942 (http://fiches-risques.brgm.fr/georisques/basias-detaillee/PAC0600942)		Desserte de carburant		BEAULIEU-SUR-MER	C19.20Z G47.30Z	Ne sait pas	Pas de géolocalisation
PAC0601004 (http://fiches-risques.brgm.fr/georisques/basias-detaillee/PAC0601004)		Garage	boulevard Maréchal Pétain	BEAULIEU-SUR-MER	C19.20Z G45.21A G47.30Z	Activité terminée	Pas de géolocalisation
PAC0601360 (http://fiches-risques.brgm.fr/georisques/basias-detaillee/PAC0601360)		Bristol Garage	1 rue Maréchal Pétain	BEAULIEU-SUR-MER	C19.20Z G45.21A	Activité terminée	Pas de géolocalisation
PAC0601396 (http://fiches-risques.brgm.fr/georisques/basias-detaillee/PAC0601396)		Garage	39 boulevard Maréchal Joffre	BEAULIEU-SUR-MER	C19.20Z G45.21A G47.30Z	Ne sait pas	Pas de géolocalisation
PAC0601531 (http://fiches-risques.brgm.fr/georisques/basias-detaillee/PAC0601531)		Garage et desserte de carburant	83 boulevard Maréchal Pétain	BEAULIEU-SUR-MER	G47.30Z G45.21A C19.20Z	Activité terminée	Pas de géolocalisation
PAC0601767 (http://fiches-risques.brgm.fr/georisques/basias-detaillee/PAC0601767)		Buanderie	9 rue Gallieni	BEAULIEU-SUR-MER	S96.01	Activité terminée	Pas de géolocalisation
PAC0601897 (http://fiches-risques.brgm.fr/georisques/basias-detaillee/PAC0601897)		Garage	100 boulevard Alsace Lorraine d'	BEAULIEU-SUR-MER	G45.21A C19.20Z	Activité terminée	Pas de géolocalisation

N° Identifiant	Raison(s) sociale(s) de l'entreprise(s) connue(s)	Nom(s) usuel(s)	Dernière adresse	Commune principale	Code activité	Etat d'occupation du site	Site géolocalisé
PAC0601932 (http://fiches-risques.brgm.fr/georisques/basias-detaillee/PAC0601932)		Dépôt d'hydrocarbures	31 boulevard Marioni	BEAULIEU-SUR-MER	C19.20Z	Activité terminée	Centroïde
PAC0601987 (http://fiches-risques.brgm.fr/georisques/basias-detaillee/PAC0601987)	S. A. R. L. LA RESERVE DE BEAULIEU	Desserte de carburant	boulevard Général Leclerc	BEAULIEU-SUR-MER	G47.30Z C19.20Z	Activité terminée	Pas de géolocalisation
PAC0602076 (http://fiches-risques.brgm.fr/georisques/basias-detaillee/PAC0602076)		Garage	boulevard Pasteur	BEAULIEU-SUR-MER	G45.21A	Activité terminée	Pas de géolocalisation
PAC0602333 (http://fiches-risques.brgm.fr/georisques/basias-detaillee/PAC0602333)		Garage	avenue Blundell Maple	BEAULIEU-SUR-MER	G47.30Z V89.07Z V89.03Z G45.21A C19.20Z	Activité terminée	Centroïde
PAC0602501 (http://fiches-risques.brgm.fr/georisques/basias-detaillee/PAC0602501)		Garage Central	39 boulevard Maréchal Joffre	BEAULIEU-SUR-MER	C25.61Z G47.30Z V89.03Z C25.6	Activité terminée	Pas de géolocalisation
PAC0602508 (http://fiches-risques.brgm.fr/georisques/basias-detaillee/PAC0602508)		Garage Central Annexe	rue Vignal Gautier	BEAULIEU-SUR-MER	G45.21A	Activité terminée	Pas de géolocalisation
PAC0602908 (http://fiches-risques.brgm.fr/georisques/basias-detaillee/PAC0602908)		Dépôt de liquides inflammables	16 boulevard Général Leclerc du	BEAULIEU-SUR-MER	V89.03Z	Activité terminée	Centroïde
PAC0602909 (http://fiches-risques.brgm.fr/georisques/basias-detaillee/PAC0602909)		Dépôt de liquides inflammables	Impasse Lucioles des	BEAULIEU-SUR-MER	V89.03Z	Activité terminée	Pas de géolocalisation
PAC0602946 (http://fiches-risques.brgm.fr/georisques/basias-detaillee/PAC0602946)	S. A. R. L. ETS BAUDOIN	Garage	16 bis rue Gauthier Vignal	BEAULIEU-SUR-MER	G45.21A	Activité terminée	Pas de géolocalisation
PAC0603166 (http://fiches-risques.brgm.fr/georisques/basias-detaillee/PAC0603166)	SOCIETE SHELL BERRE	Dépôt de fuel oil domestique		BEAULIEU-SUR-MER	C19.20Z	Activité terminée	Pas de géolocalisation
PAC0603390 (http://fiches-risques.brgm.fr/georisques/basias-detaillee/PAC0603390)		Atelier de charpente et mécanique de marine	13 boulevard Marioni	BEAULIEU-SUR-MER	C30.1 C16	En activité	Pas de géolocalisation
PAC0603446 (http://fiches-risques.brgm.fr/georisques/basias-detaillee/PAC0603446)		Atelier de nettoyage à sec des étoffes	3 avenue Marimoni	BEAULIEU-SUR-MER	S96.01	Activité terminée	Centroïde
PAC0603463 (http://fiches-risques.brgm.fr/georisques/basias-detaillee/PAC0603463)	S. A. INDUSTRIEL LE DES PETROLES	Garage du Square		BEAULIEU-SUR-MER	G45.21A C19.20Z	Activité terminée	Centroïde

N° Identifiant	Raison(s) sociale(s) de l'entreprise(s) connue(s)	Nom(s) usuel(s)	Dernière adresse	Commune principale	Code activité	Etat d'occupation du site	Site géolocalisé
PAC0603493 (http://fiches-riques.brgm.fr/georiques/basias-detaillee/PAC0603493)		Dépôt de fuel	5 rue Port du	BEAULIEU-SUR-MER	C19.20Z	Activité terminée	Centroïde
PAC0603534 (http://fiches-riques.brgm.fr/georiques/basias-detaillee/PAC0603534)		Atelier de tapisserie avec cardage du crin et de la laine	40 boulevard Général Leclerc	BEAULIEU-SUR-MER	C32.99Z	Activité terminée	Pas de géolocalisation
PAC0603571 (http://fiches-riques.brgm.fr/georiques/basias-detaillee/PAC0603571)		Vitasec Pressing	Chemin Myrtes des	BEAULIEU-SUR-MER	V89.03Z S96.01	Activité terminée	Pas de géolocalisation
PAC0603785 (http://fiches-riques.brgm.fr/georiques/basias-detaillee/PAC0603785)	S. A. R. L. MARINA BEAULIEU MEDITERRANEE	Chantier naval		BEAULIEU-SUR-MER	C25 C16 C25.62B C30.1 D35.45Z V89.03Z	En activité	Pas de géolocalisation
PAC0603866 (http://fiches-riques.brgm.fr/georiques/basias-detaillee/PAC0603866)	TOTAL COMPAGNIE FRANCAISE DE RAFFINAGE	Desserte de carburant	boulevard Général Leclerc	BEAULIEU-SUR-MER	G47.30Z C19.20Z	En activité	Pas de géolocalisation
PAC0603867 (http://fiches-riques.brgm.fr/georiques/basias-detaillee/PAC0603867)	TOTAL COMPAGNIE FRANCAISE DE RAFFINAGE	Desserte de carburant		BEAULIEU-SUR-MER	C19.20Z G47.30Z	En activité	Pas de géolocalisation
PAC0604220 (http://fiches-riques.brgm.fr/georiques/basias-detaillee/PAC0604220)		Serrurerie	22 boulevard Maréchal Joffre	BEAULIEU-SUR-MER	C25.71Z C25.50A	En activité	Centroïde

Premier << 1 >> Dernier

Ministère de la transition écologique et solidaire (<http://www.ecologique-solidaire.gouv.fr/>)

API (<http://www.georiques.gouv.fr/doc-api>) | Contact (</contact>) | Plan du site (</sitemap>) | Mentions légales (</mentions-legales>) | Liens (</liens>) | Flux RSS (</flux-rss>)