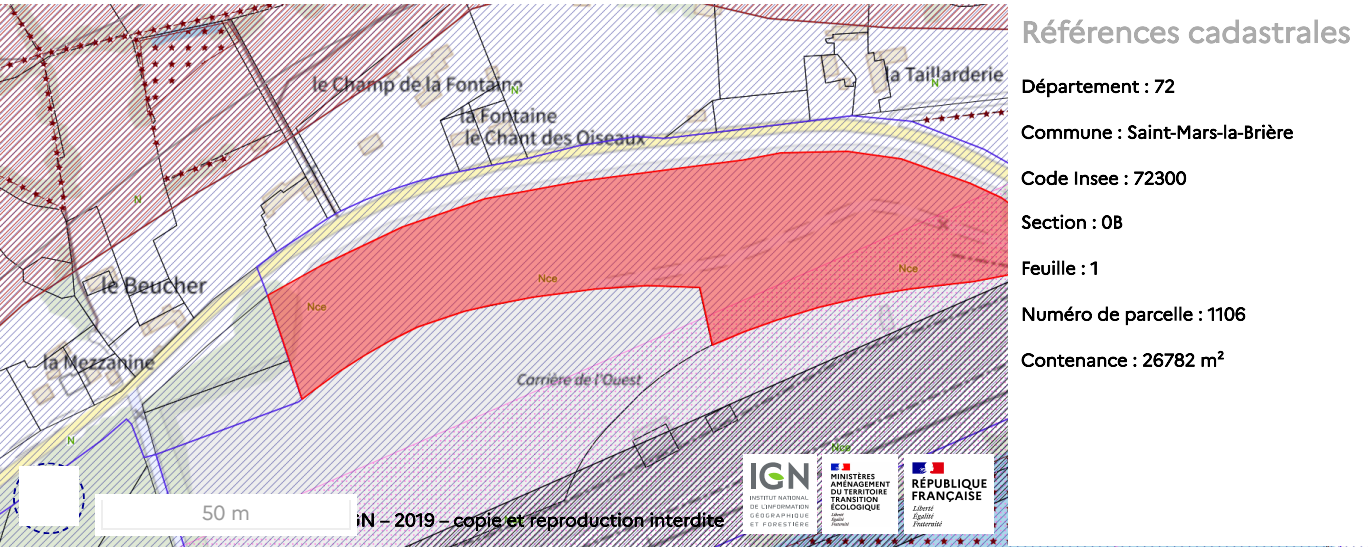


FICHE INFORMATION DÉTAILLÉE D'UNE PARCELLE



Légende

VUE DETAILLEE DES DOCUMENTS D'URBANISMEVUE DETAILLEE DES DOCUMENTS D'URBANISME

Zonage(s)


- ☐

Parcelle classée N
- Zone naturelle
- ☐

Parcelle classée Nce
- Zone naturelle liée à une activité de carrière


La parcelle est soumise aux dispositions suivantes

Périmètres d'informations

- 

Périmètre de voisinage d'infrastructure de transport terrestre (secteur affecté par le bruit)
- Zones affectées par le bruit

SERVITUDE D'UTILITE PUBLIQUESERVITUDE D'UTILITE PUBLIQUE

- 

Servitudes de protection du domaine public ferroviaire (T1)>

SCHEMA DE COHERENCE TERRITORIALESCHEMA DE COHERENCE TERRITORIALE

- ☐

SCOT DU PAYS DU MANS

NB : Cette fiche a un caractère informatif et ne peut pas être considérée comme un document opposable

Certaines SUP dites "protégées" n'apparaissent pas en fiche détaillée à la parcelle. Pour plus d'informations, consultez la FAQ