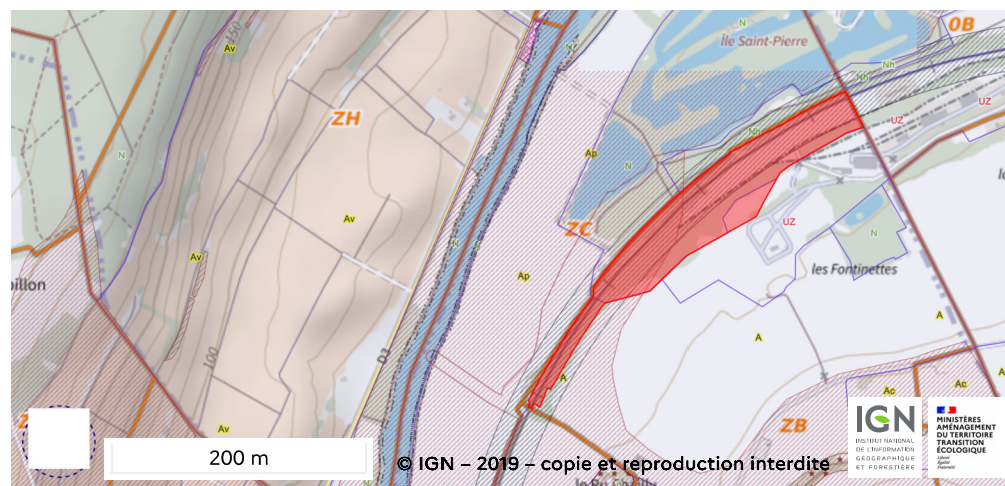


## FICHE INFORMATION DÉTAILLÉE D'UNE PARCELLE



### Références cadastrales

Département : 02

Commune : Fossoy

Code Insee : 02328

Section : ZB

Feuille : 1

Numéro de parcelle : 0058

Contenance : 95469 m<sup>2</sup>

## Légende

### VUE DÉTAILLÉE DES DOCUMENTS D'URBANISME

#### Zonage(s)

- Parcelle classée A  
Agricole  
Zone agricole

---

- Parcelle classée Ap  
Agricole

---

- Parcelle classée N  
Naturelle et forestière

---

- Parcelle classée Nh  
Naturelle et forestière

---



- Parcelle classée UZ  
Urbanisé  
Zone urbaine à vocation d'activités économiques

#### La parcelle est soumise aux dispositions suivantes

#### Périmètres d'informations

- Périmètre de voisinage d'infrastructure de transport terrestre (secteur affecté par le bruit)  
Zone de bruit voie ferrée - 300m

**SERVITUDE D'UTILITE PUBLIQUE**

-  Plans de prévention des risques naturels prévisibles (PPRNP) et plans de prévention de risques miniers (PPRM) et documents valant PPRNP (PM1) >
-  Servitudes de protection du domaine public ferroviaire (T1) >

**SCHEMA DE COHERENCE TERRITORIALE**

-  SCOT UCCSA

**NB : Cette fiche a un caractère informatif et ne peut pas être considérée comme un document opposable.**

**Certaines SUP dites "protégées" n'apparaissent pas à toutes les échelles sur la carte. Pour plus d'informations, consultez la FAQ.**